




















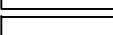

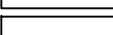

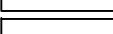


LEGENDA

Základní informace o území

	Hranice kraje
	Hranice ORP
	Řešené území
	Obec s rozšířenou působností pro obec Rychnov
	Obec s pověřeným úřadem pro obec Rychnov
	Dálnice I. třídy
	Silnice I. třídy / kapacitní silnice
	Silnice II. třídy
	Vybrané silnice III. třídy
	Železniční trať
	Hranice chráněné oblasti přirozené akumulace vod

Návrhová část (dle ZÚR)

NÁVRH	ÚZEMNÍ REZERVA	
		Koridor dálnice II. třídy
		Koridor silnice I. třídy / kapacitní silnice
		Koridor silnice II. a III. třídy
		Koridor železnice
		Koridor nadzemního elektrického vedení VVN
		Objekt na elektrické síti (transformovna, ...)
		Koridor VTL plynovodu
		Objekt na VTL plynovodu (regulační stanice, ...)
		Ochrana před povodněmi, poldr, suchá nádrž
		Nadregionální biokoridor
		Nadregionální biocentrum
		Regionální biokoridor
		Regionální biocentrum

KRÁLOVÉHRADECKÝ
KRAJ



Realizováno za finanční podpory Královéhradeckého kraje

ÚZEMNÍ PLÁN S PRVKY REGULAČNÍHO PLÁNU

ODŮVODNĚNÍ ÚZEMNÍHO PLÁNU RYCHNOVEK VÝKRES ŠIRŠÍCH VZTAHŮ

2

Projektant:
REGIO, projektový ateliér s.r.o.

REGIO s.r.o.
PROJEKTOVÝ ATELIER
HRADEC KRÁLOVÉ

Autorský kolektiv: Ing. arch. Jana Šejvlová, Ing. Zlata Macháčová, Pavel Kupka, Jan Harčarik

Objednatel:	Obec Rychnov	Návrh:	Květen 2023
Měřítko:	1 : 100 000	Vydání ÚP:	